



SECRETARÍA DE AGRICULTURA,  
GANADERÍA, PESCA Y ALIMENTOS

## INFORME SEMANAL AL 11/09/08

- Evolución de los cultivos al 11/09/08
  - ❖ Precipitaciones
  - ❖ Cosecha Fina, Campaña 2008/09 (Cebada Cervecera, Colza, Lino, Trigo)
  - ❖ Cosecha Gruesa, Campaña 2008/09 (Girasol, Maíz)
- Evolución de la Superficie Sembrada – Resumen
- Avance de la cosecha de Girasol, 2008/09
- Área sembrada de granos y algodón, 1998/99-2007/08
- Volúmenes de producción de granos y algodón, 1998/99-2008/09
- Producción de cultivos en la República Argentina, 2007/08
- Humedad del suelo y aspectos del cultivo
- Registros pluviométricos semanales entre el 03/09/08 y el 09/09/08
- Mapa de Precipitaciones

# SECRETARIA DE AGRICULTURA, GANADERÍA, PESCA Y ALIMENTOS

## Dirección de Coordinación de Delegaciones

### PRECIPITACIONES (del 3/9 al 9/9)

En la provincia de **Buenos Aires**, las precipitaciones registradas fueron en la zona del sudeste provincial, con valores desde 0.4 mm hasta 5mm, y en la región de Mar y Sierras, con marcas de 3 a 10 mm.

En el resto del territorio nacional, la sequía continúa siendo una constante, ya que no existieron en la semana en curso, registros pluviométricos.

Como excepción, se han informado precipitaciones en la zona del Noreste, tanto en la provincia de **Corrientes**, con valores máximos de 8mm como en la provincia de **Chaco** con marcas de 1 a 23 mm.

### *EVOLUCION DE LOS CULTIVOS AL 11/09/08*

### COSECHA FINA – CAMPAÑA 2008/09

#### **Cebada Cervecera**

Los cultivos más adelantados en la zona de Lincoln están iniciando la encañazón, en tanto que el resto atraviesa la etapa de macollaje. Por el momento, y pese a la falta de humedad, el aspecto de los cultivos es bueno, y no se registran problemas de plagas ni enfermedades.

En el ámbito de la delegación 25 de Mayo, el cultivo se encuentra en etapa de macollaje, y su estado varía entre bueno y regular, siendo la falta de lluvias una limitante de consideración.

En la zona de Salliqueló, la falta de lluvias y jornadas ventosas afectan al normal desarrollo de los plantíos.

En la zona de Laboulaye, la falta de precipitaciones determina la continuidad de la situación mayoritaria de stress hídrico, el que se manifiesta con una escasa evolución de los cuadros.

En el ámbito de la delegación Casilda, los cuadros presentan en general, escaso macollaje, área foliar senescente y un sensible retraso evolutivo comparado con campañas anteriores, lo que configura un panorama complejo para el cultivo. Dadas estas circunstancias, las posibilidades de revertir la situación en caso de producirse lluvias,

parecen sumamente limitadas, tanto por la pérdida de plantas como por el escaso desarrollo de lo que subsiste.

## Colza

En ámbitos de la delegación Bolívar, provincia de **Buenos Aires**, la no ocurrencia de precipitaciones ocurridas hasta la fecha, aún no repercute en el estado del cultivo, ya que el mismo continúa con su desarrollo normalmente; los mismos presentan buen aspecto general, y no se reportan inconvenientes sanitarios.

La misma situación es informada en la zona de la delegación Junín; no obstante no producirse precipitaciones, la humedad en el perfil edáfico es adecuada, y el cultivo se observa en buen estado general y con aceptables ritmos de crecimiento.

En áreas de Pigüé, continúa sin producirse precipitaciones en la zona; si bien los cultivos todavía se visualizan con buen estado, las condiciones de humedad son preocupantes, dado que hasta ahora se mantenían con las escasas precipitaciones registradas durante julio y agosto; las capas superficiales del suelo se están agotando y no hay reservas de humedad en los niveles más profundos.

En la zona del sudeste bonaerense, y en las delegaciones que allí se emplazan, dada la ocurrencia de lluvias en el transcurso del mes pasado, los lotes presentan aún humedad adecuada en el perfil, estimándose necesaria la presencia de días soleados y con temperaturas acordes, de manera de lograr un buen desarrollo vegetativo y asegurar una buena masa foliar en los cultivos implantados. Los plantíos allí ubicados, tanto en la zona de Tandil, como en Tres Arroyos, se encuentran en etapas que van desde plántula a elongación/ramificación.

El estado de sequía es cada vez más intenso en la provincia de **Córdoba**, ya que la ausencia de precipitaciones por tan prolongado tiempo ha ido agravando tal circunstancia. Como consecuencia, el cultivo implantado tanto en las zonas de Laboulaye, Marcos Juárez, San Francisco y Villa María, se encuentra bajo condiciones de estrés hídrico, con aspecto regular y escaso desarrollo.

En la zona de Rosario del Tala, provincia de Entre Ríos, el cultivo se encuentra evolucionando normalmente atravesando la floración, con buen aspecto general.

## Lino

En la provincia de **Entre Ríos**, en ámbitos de la delegación Rosario del Tala, se ha realizado una verificación del área implantada, y se observa que aproximadamente el 40% de la misma está dedicada a los linos franceses. Con respecto al estado fenológico, se observa en aquellos lotes más adelantados el inicio de floración, presentando un buen aspecto general.

## Trigo

### **Buenos Aires**

En la zona de la delegación Pergamino, los trigos muestran cierto atraso por efecto de la escasa humedad en el perfil y las temperaturas nocturnas muy bajas; en consecuencia, no han cubierto aún el entresurco y en algunos casos las hojas presentan las puntas amarillas por efecto de las fuertes heladas que se han producido en la última

semana. Pese a ello, los cuadros presentan un buen estado sanitario, aunque la falta de lluvias plantea algunas dudas en cuanto a su evolución en las próximas semanas.

En la zona de Lincoln, los lotes más adelantados que lograron aprovechar en su momento la humedad disponible y pudieron escapar al efecto de las heladas están iniciando la etapa de encañazón, en tanto que el resto continúa en macollaje. La falta de lluvias determina que el aspecto de los lotes varíe entre regular y bueno. Por el momento, no se registra presencia significativa de plagas ni enfermedades.

En los partidos de 25 de Mayo, Saladillo, Navarro, Roque Pérez y Lobos, persisten las condiciones de sequedad, con altas temperaturas a partir del medio día y luego bajas notables durante la noche con heladas, por lo que presentan una tonalidad amarillenta, requiriendo precipitaciones en el corto plazo para mantener expectativas de rendimiento en niveles aceptables. En cuanto al desarrollo, los ciclos largos recién comienzan a cubrir el surco pero no en su totalidad. No se registran inconvenientes de orden sanitario.

La falta de lluvias continúa frenando el desarrollo de los lotes en la zona de Pehuajó, donde los vientos recientes han arrastrado sales desde las lagunas que se secaron, produciendo en algunos casos de quemaduras en hojas.

En el ámbito de la delegación Salliqueló, no se registraron lluvias en la última semana, y sí algunas jornadas ventosas; los lotes más afectados por la falta de humedad ya presentan escaso desarrollo y amarilleo de plantas. Las labores de fertilización se han reducido sustancialmente, aplicándose en algunos casos dosis inferiores a las recomendadas.

Los sembradíos en la región de la delegación Bahía Blanca, evidencian un deterioro preocupante. Bajas temperaturas, falta de humedad y fuertes vientos determinan una lenta y complicada evolución de los cuadros; se los observa como quemados por heladas, con dos o tres macollos secos y otros intentando encañar, muy raleados, configurando un panorama difícilmente reversible, aun si se produjeran lluvias en el corto plazo.

En el ámbito de la delegación Tandil, se han registrado precipitaciones aisladas, que mejoran las condiciones de los perfiles, que por el momento, y en general, vienen siendo adecuadas para un desarrollo normal del cultivo, aunque se observa que algunos lotes han iniciado el macollaje con un reducido tamaño de planta. Pese a las favorables condiciones climáticas, las labores de fertilización son menos intensas respecto a campañas anteriores.

### **Córdoba**

En la zona de la delegación Laboulaye, el estado de los sembrados (en un 75 % de los casos), es regular; la falta de humedad suficiente, las heladas, los fuertes vientos desecantes y hasta algunos picos de altas temperaturas, alteraron el normal desarrollo de las sementeras que presentan una gran diversidad de aspectos. Tan solo aquellos lotes implantados sobre rastrojos con buena cobertura y algo de humedad inicial, o los que puntualmente recibieron algún chaparrón a mediados de invierno, presentan mejor condición (apenas el 25 % restante) e inician la encañazón con un par de nudos. No obstante, el número de macollos por planta no supera los 2/3 y la mayoría de los lotes no han cubierto el surco. Una elevada proporción de lotes muestra senescencia de hojas basales; aunque afortunadamente con poca competencia de malezas que resultarían difíciles de combatir ante las inadecuadas condiciones para aplicar herbicidas. Tampoco se reportaron plagas o al menos fueron de fácil control. Las prácticas usuales como fertilización y refertilización tan solo alcanzaron al 50/60 % de los cuadros sembrados. En las condiciones actuales, las expectativas de rendimiento se ven seriamente afectadas, pero se estima que una lluvia en lo inmediato permitiría mejorar el panorama.

En la zona de la delegación Villa María, la situación de los plantíos está dominada por la falta de lluvias, variando sus condiciones entre buenos, regulares y malos, según su ubicación y la acumulación previa de humedad en el perfil. Persiste la presencia de arañuela en algunos lotes.

En el ámbito de la delegación San Francisco, la continuidad del tiempo seco agrava las condiciones del cultivo y las expectativas de rendimiento se reducen día a día. La conjunción del stress hídrico con temperaturas templadas, permitió que algunos lotes alcanzaran los inicios de la fase reproductiva con escaso desarrollo vegetativo. En estas circunstancias, algunos lotes son destinados al consumo animal.

### **Entre Ríos**

Los lotes ubicados en los departamentos Victoria, Nogoyá, Gualaguay y Gualaguaychú requieren urgentes lluvias para que no siga complicándose su situación. La falta de humedad motivó que algunos productores suspendieran la aplicación de fertilizantes así como el control de malezas. En el resto de la provincia, las lluvias de la semana anterior permitieron cierta mejora en las condiciones.

### **La Pampa**

En el ámbito de la delegación Santa Rosa, el cultivo continúa en estado vegetativo de macollaje, y con poca evolución debido a la falta de precipitaciones e intensos fríos. Las heladas que se registraron en las últimas semanas, dejaron su marca en las hojas basales de algunos lotes. Por el momento la incidencia de malezas no es significativa y se avizora una menor superficie fertilizada en la zona. Vientos intensos complican la situación hídrica frente a la falta de lluvias.

### **Santa Fe**

No se han registrado lluvias en la zona de la delegación Rafaela, por lo cual la situación de los cultivos se complica progresivamente. Este deterioro se observa en el escaso desarrollo de las plantas, tanto en altura como en cantidad de macollos y amarillamiento de hojas. La mayoría de los lotes evolucionan en la etapa de encañazón. El estado sanitario es bueno.

No se han registrado lluvias en el área de la delegación Cañada de Gómez durante la última semana, lo cual prolonga a casi cuatro meses el período sin lluvias de significación en la zona. Los cuadros implantados con ciclos largos son los que más evidencian los efectos de esta situación, con pérdidas de hojas basales y clorosis foliar, además de una menor cantidad de macollos por planta.

En la zona de Casilda, el deterioro del cultivo producto de la sequía, es evidente y se manifiesta por la pérdida de macollos y muerte de hojas laterales del vástago principal. A medida que se prolonga el estado deficitario de humedad de suelos, decrece el potencial de rendimiento, ya que han comenzado a verse campos con sectores de plantas muertas. El estado de desarrollo actual se asemeja al de un trigo de 40 días después de la siembra en época normal, lo que confirma un retraso fisiológico muy evidente. En pocos días más se dará comienzo al período de encañazón, por lo cual de no registrarse precipitaciones volverá a producirse una nueva caída en la estimación futura de rendimientos. Los plantíos que presentan las mejores condiciones están ubicados en áreas con fuerte influencia de napas, como Chañar Ladeado, al sudoeste del departamento Caseros, aunque la altura de las mismas ha bajado su nivel de manera considerable.

En la zona de Venado Tuerto, el panorama se presenta complicado por la falta de lluvias. En algunos casos, la mala evolución que presentaron algunos lotes, indujeron a su desecamiento con herbicidas, para conservar parte de la humedad del suelo para el siguiente cultivo.

### **San Luis**

Los lotes implantados bajo riego, presentan muy buenas condiciones y con buen stand de plantas, pese al menor empleo de fertilizantes. Lo realizado en secano, comienza a dar cuenta de la falta de humedad en el perfil, con atrasos en su crecimiento y desarrollo.

### **NOA**

En la provincia de Salta persisten las condiciones de sequedad (situación normal en esta época del año), lo que sumado a las elevadas temperaturas que se vienen registrando, ha acelerado el desarrollo del cultivo, que varía entre floración y llenado de grano. Los departamentos Gral. San Martín y Orán son los más necesitados de una mejora en las condiciones hídricas, aunque se descuenta que en esta zona los rendimientos quedarán acotados en niveles bajos. En los departamentos del sur provincial, la situación es más favorable debido a que las condiciones iniciales de los suelos fueron más adecuadas y a que las temperaturas no alcanzaron los niveles del norte provincial. Lo implantado bajo riego en el Valle de Lerma muestra una muy buena evolución.

En Catamarca, los trigos realizados bajo riego presentan condiciones muy favorables, en tanto que los de secano presentan algún atraso en su desarrollo por la falta de agua.

### **Tucumán**

Se han registrado heladas de magnitud entre el sábado 6 y domingo 7 de septiembre, con consecuencias para los lotes que se encuentran en floración y llenado de granos. Las primeras estimaciones estarían indicando pérdidas cercanas al 20%. Esto se suma al ya complicado panorama que plantea la prolongada falta de lluvias en la región.

## **COSECHA GRUESA – CAMPAÑA 2008/09**

### **Girasol**

#### **Entre Ríos**

El avance en las tareas de implantación se encuentra supeditado a la adecuada humedad en la cama de siembra, por lo que se informa que el progreso en dichas labores en la región de Paraná es del 20% del total intencionado.

En tanto que en la zona de Rosario del Tala, la siembra se realiza en lotes puntuales, ya que sólo alcanza a cubrir un 5% del total estimado. La ocurrencia de lluvias y temperaturas adecuadas, favorecería el incremento en las mismas.

#### **Santa Fe**

En la región de Avellaneda, las tareas de siembra en los departamentos de General Obligado, Vera y San Javier, se encuentran cercanas a la finalización, mientras que en el departamento de Nueve de Julio, y debido a la intensa sequía registrada, no se ha podido comenzar. De los lotes implantados, se observa buen nacimiento, el cual se verá afectado, de continuar con el déficit hídrico. Se observa el ataque de pájaros en ciertos sectores puntuales, los que presentan zonas raleadas en las sementeras.

En ámbitos de la delegación Rafaela, la falta de humedad no permite concretar la siembra de esta oleaginosa. Únicamente se inició la misma en sectores puntuales ubicados al norte del departamento San Justo, en donde se produjeron algunas lluvias localizadas a fines de agosto.

### **Chaco**

La situación en general se vé agravada por la falta de lluvias, que de no producirse la semana que viene, hacen peligrar la permanencia de los plantíos. Se estima que la siembra se prolongaría hasta principios de octubre, de ocurrir precipitaciones que así lo permitan, ya que actualmente el incremento en el avance en las tareas de implantación es nulo.

### **Maíz**

Comenzó la siembra del maíz temprano en algunos lotes puntuales de la zona de la delegación Avellaneda, donde las condiciones de humedad del suelo lo hicieron posible. En general, la emergencia es uniforme y no registra por el momento mayores inconvenientes.

En la zona de Venado Tuerto, la siembra se encuentra suspendida en sus inicios, a la espera de nuevas lluvias, en tanto que la escasa superficie ya sembrada permanecía sin emerger.

## **ESTIMACIONES AGRICOLAS**

**11/09/08**

**Si desea alguna aclaración respecto a la información presentada en este informe, puede comunicarse con el (011) 4349-2758/93 o vía e-mail a: [prosiiap@mecon.gov.ar](mailto:prosiiap@mecon.gov.ar).**

*Evolución de la Superficie Sembrada*

*Semana al 11/09/08*

**GIRASOL**

Provincia	Campaña				Area sembrada al:	
	07/08	08/09	07/08	08/09	04/09/08	11/09/08
	en %		en ha		en %	
Buenos Aires	0	0	0	0	0	0
Córdoba	3	0	32.834	0	0	0
Entre Ríos	7	13	52.430	9.850	9	13
La Pampa	0	0	0	0	0	0
Santa Fe	63	53	153.279	143.670	48	53
Resto del País	22	5	101.167	168.000	19	5
<b>Total</b>	<b>10</b>	<b>10</b>	<b>339.710</b>	<b>321.520</b>	<b>10</b>	<b>10</b>



AVANCE DE LA SIEMBRA DE GIRASOL

CAMPAÑA: 2008/09

DELEGACION	AREA						AREA SEMBRADA
	A SEMBRAR (*)	14/8	21/8	28/8	4/9	11/9	
Bahía Blanca	27.900	-	-	-	-	-	0
Bolívar	36.000	-	-	-	-	-	0
Bragado	11.700	-	-	-	-	-	0
Junín	3.300	-	-	-	-	-	0
Lincoln	15.300	-	-	-	-	-	0
Pehuajó	84.500	-	-	-	-	-	0
Pergamino	13.900	-	-	-	-	-	0
Pigüé	120.000	-	-	-	-	-	0
Salliqueló	230.000	-	-	-	-	-	0
Tandil	210.000	-	-	-	-	-	0
T.Arroyos	600.000	-	-	-	-	-	0
25 de Mayo	13.000	-	-	-	-	-	0
<b>BUENOS AIRES</b>	<b>1.365.600</b>	<b>0</b>	<b>0</b>	<b>0</b>	<b>0</b>	<b>0</b>	<b>0</b>
07/08	1.358.150	0	0	0	0	0	0
Laboulaye	30.000	-	-	-	-	-	0
M. Juárez	7.900	-	-	-	-	-	0
Río Cuarto	33.000	-	-	-	-	-	0
S. Francisco	13.000	-	-	-	-	-	0
Villa María	1.300	-	-	-	-	-	0
<b>CORDOBA</b>	<b>85.200</b>	<b>0</b>	<b>0</b>	<b>0</b>	<b>0</b>	<b>0</b>	<b>0</b>
07/08	109.446	0	0	0	0	0	0
Paraná	40.000	-	-	-	15	20	8.000
R. del Tala	37.000	-	-	1	2	15	1.850
<b>ENTRE RIOS</b>	<b>77.000</b>	<b>0</b>	<b>0</b>	<b>0</b>	<b>9</b>	<b>13</b>	<b>9.850</b>
07/08	74.900	0	0	1	4	7	0
General Pico	180.000	-	-	-	-	-	0
Santa Rosa	226.000	-	-	-	-	-	0
<b>LA PAMPA</b>	<b>406.000</b>	<b>0</b>	<b>0</b>	<b>0</b>	<b>0</b>	<b>0</b>	<b>0</b>
07/08	406.000	0	0	0	0	0	0
Avellaneda	183.000	42	53	62	71	74	135.420
C. de Gómez	5.500	-	-	-	-	-	0
Casilda	-	-	-	-	-	-	0
Rafaela	82.500	-	-	-	-	10	8.250
V. Tuerto	1.100	-	-	-	-	-	0
<b>SANTA FE</b>	<b>272.100</b>	<b>28</b>	<b>36</b>	<b>42</b>	<b>48</b>	<b>53</b>	<b>143.670</b>
07/08	243.300	0	31	51	57	62	0
CATAMARCA	0	-	-	-	-	-	0
CORRIENTES	3.000	-	-	-	-	-	0
CHACO	700.000	1	19	24	24	24	168.000
FORMOSA	3.500	-	-	-	-	-	0
JUJUY	0	-	-	-	-	-	0
MISIONES	0	-	-	-	-	-	0
SALTA	0	-	-	-	-	-	0
SAN LUIS	115.000	-	-	-	-	-	0
S. ESTERO	62.000	-	-	-	-	-	0
TUCUMAN	0	-	-	-	-	-	0
<b>TOTAL PAIS</b>	<b>3.089.400</b>	<b>3</b>	<b>7</b>	<b>9</b>	<b>10</b>	<b>10</b>	<b>321.520</b>
07/08	2.651.646	2	6	8	9	10	0

(\*) Expectativa de siembra

Las AREAS están expresadas en hectáreas.

ESTIMACIONES AGRICOLAS

S.A.G.P. y A.

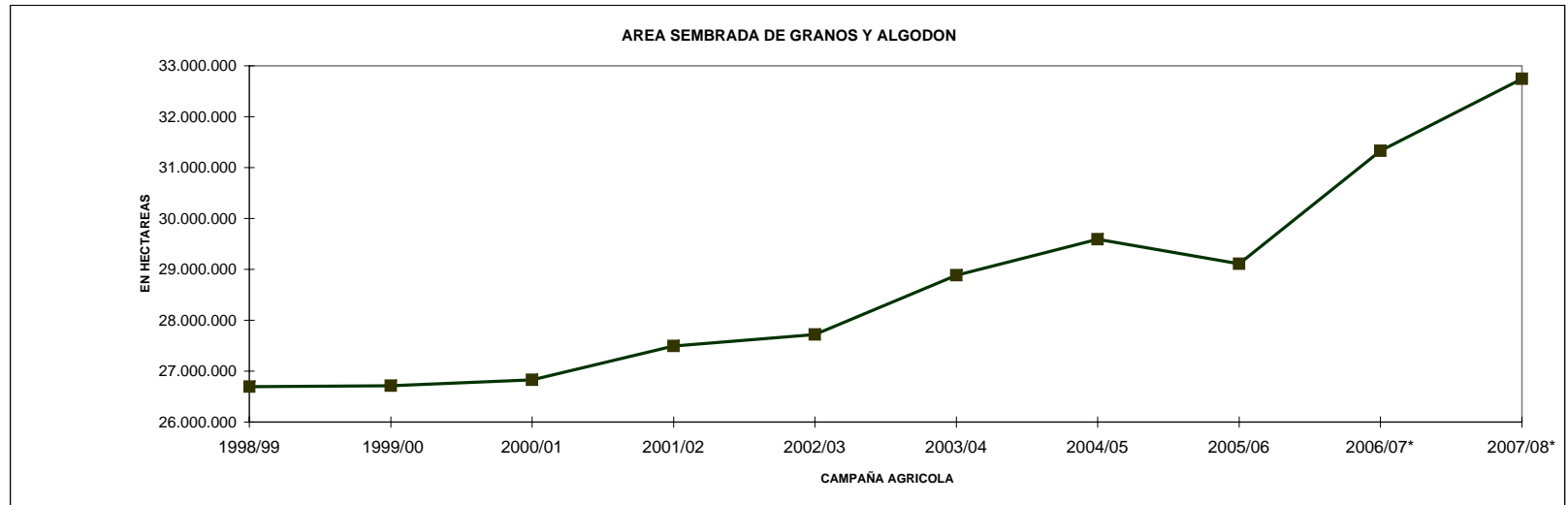
**AREA SEMBRADA DE GRANOS Y ALGODÓN**

(en hectáreas)

Campañas Agrícolas 1998/99 a 2007/08(\*)

CULTIVOS	1998/99	1999/00	2000/01	2001/02	2002/03	2003/04	2004/05	2005/06	2006/07*	2007/08*
ALPISTE	27.000	24.000	20.000	16.000	19.000	16.000	16.000	13.000	9.000	11.000
ARROZ	291.000	201.000	154.000	126.000	135.000	172.000	165.000	171.300	168.000	185.000
AVENA	1.822.000	1.711.000	1.664.000	1.516.000	1.368.000	1.344.000	1.275.000	1.023.000	1.067.000	1.113.000
CEBADA CERVECERA	218.000	182.000	246.000	260.000	270.000	343.000	272.000	273.000	339.000	436.000
CEBADA FORRAJERA	24.000	20.000	16.000	16.000	14.000	25.000	28.000	22.000	27.000	30.000
CENTENO	372.000	365.000	373.000	336.000	338.000	340.000	294.000	207.000	221.000	227.000
MAIZ	3.268.000	3.652.000	3.495.000	3.064.000	3.084.000	2.988.000	3.400.000	3.190.000	3.580.000	4.050.000
MIJO	89.000	91.100	79.500	55.200	50.000	50.000	28.000	31.000	38.000	42.000
SORGO GRANIFERO	880.000	819.000	698.000	592.000	593.000	545.000	617.000	577.000	700.000	815.000
TRIGO	5.453.000	6.300.000	6.497.000	7.109.000	6.300.000	6.040.000	6.260.000	5.222.000	5.676.000	5.850.000
<b>Subtotal Cereales</b>	<b>12.444.000</b>	<b>13.365.100</b>	<b>13.242.500</b>	<b>13.090.200</b>	<b>12.171.000</b>	<b>11.863.000</b>	<b>12.355.000</b>	<b>10.719.300</b>	<b>11.825.000</b>	<b>12.759.000</b>
CARTAMO	15.300	39.700	58.400	33.000	23.000	30.000	49.000	27.000	76.000	44.000
COLZA	2.200	3.875	8.700	2.150	8.000	18.000	17.000	7.000	10.000	14.000
GIRASOL	4.212.000	3.587.000	1.891.000	2.050.000	2.378.000	1.850.000	1.970.000	2.260.000	2.381.000	2.620.000
LINO	102.000	68.000	28.000	20.000	14.000	29.000	37.000	47.000	29.000	10.000
SOJA	8.400.000	8.790.000	10.665.000	11.639.000	12.607.000	14.525.000	14.400.000	15.329.000	16.141.000	16.500.000
<b>Subtotal Oleaginosas</b>	<b>12.731.500</b>	<b>12.488.575</b>	<b>12.651.100</b>	<b>13.744.150</b>	<b>15.030.000</b>	<b>16.452.000</b>	<b>16.473.000</b>	<b>17.670.000</b>	<b>18.637.000</b>	<b>19.188.000</b>
ALGODON	751.000	345.000	410.000	173.100	158.000	266.000	406.000	309.000	403.000	318.000
MANI	337.000	219.000	252.000	222.000	157.000	170.000	211.000	174.000	216.000	226.000
POROTO	431.000	293.000	275.000	263.000	206.000	134.000	145.000	235.000	251.000	255.000
<b>Subtotal Otros Cultivos</b>	<b>1.519.000</b>	<b>857.000</b>	<b>937.000</b>	<b>658.100</b>	<b>521.000</b>	<b>570.000</b>	<b>762.000</b>	<b>718.000</b>	<b>870.000</b>	<b>799.000</b>
<b>TOTAL</b>	<b>26.694.500</b>	<b>26.710.675</b>	<b>26.830.600</b>	<b>27.492.450</b>	<b>27.722.000</b>	<b>28.885.000</b>	<b>29.590.000</b>	<b>29.107.300</b>	<b>31.332.000</b>	<b>32.746.000</b>

6



\* Estimaciones provisionarias.

11/09/2008

ESTIMACIONES AGRICOLAS- S.A.G.P y A.

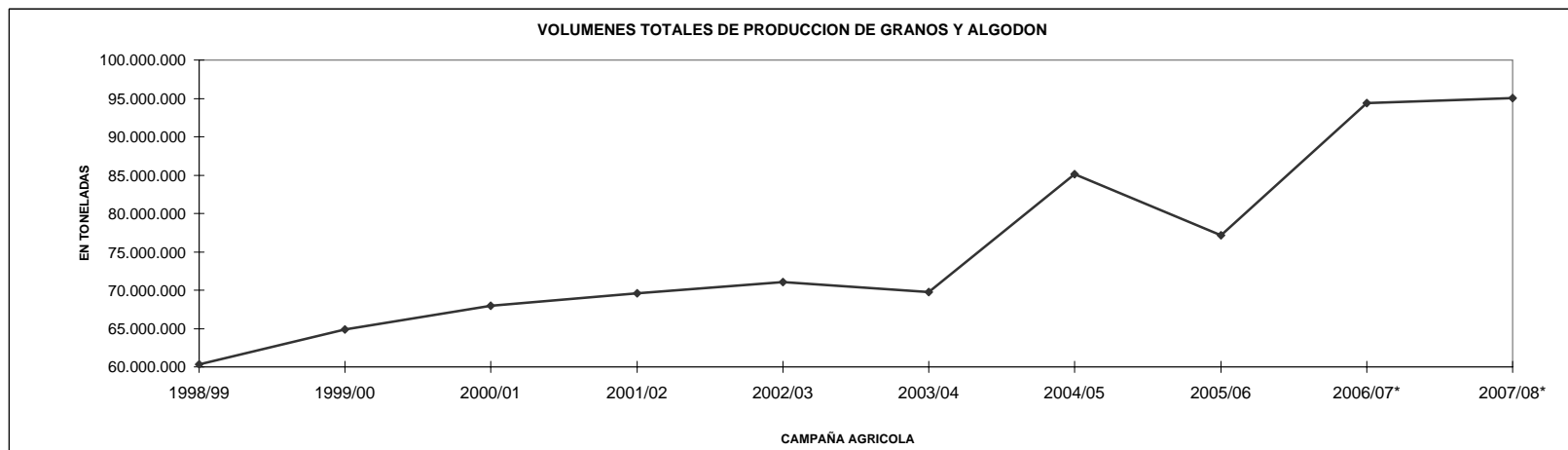
**VOLUMENES DE PRODUCCION DE GRANOS Y ALGODON**

(en ton)

**Campañas Agrícolas 1998/99 a 2007/08(\*)**

CULTIVOS	1998/99	1999/00	2000/01	2001/02	2002/03	2003/04	2004/05	2005/06	2006/07*	2007/08*
ALPISTE	24.000	22.000	19.000	17.000	18.000	17.000	17.000	15.000	9.000	9.000
ARROZ	1.658.000	903.000	873.000	709.000	718.000	1.060.000	956.000	1.193.500	1.075.000	1.250.000
AVENA	383.000	555.000	642.000	645.000	487.500	332.000	536.000	227.000	243.000	470.000
CEBADA CERVECERA	535.000	414.000	717.000	521.000	543.000	1.000.000	886.000	796.000	1.266.000	1.460.000
CEBADA FORRAJERA	3.000	5.000	5.000	8.000	5.000	4.000	8.000	3.000	3.000	7.000
CENTENO	66.000	116.000	125.000	81.000	80.000	37.000	92.000	33.000	17.000	77.000
MAIZ	13.500.000	16.781.000	15.360.000	14.710.000	15.040.000	15.000.000	20.500.000	14.500.000	21.800.000	20.500.000
MIJO	46.000	47.600	31.200	28.100	22.000	11.000	16.000	16.000	15.000	17.000
SORGO GRANIFERO	3.222.000	3.344.000	2.909.000	2.847.000	2.685.000	2.160.000	2.900.000	2.328.000	2.795.000	2.900.000
TRIGO	12.400.000	15.300.000	15.960.000	15.300.000	12.301.000	14.560.000	16.000.000	12.600.000	14.600.000	16.000.000
<b>Subtotal Cereales</b>	<b>31.837.000</b>	<b>37.487.600</b>	<b>36.641.200</b>	<b>34.866.100</b>	<b>31.899.500</b>	<b>34.181.000</b>	<b>41.911.000</b>	<b>31.711.500</b>	<b>41.823.000</b>	<b>42.690.000</b>
CARTAMO	9.600	30.900	47.300	23.500	13.300	18.000	51.000	19.000	58.000	33.000
COLZA	2.200	6.000	15.380	2.320	10.450	20.000	26.000	10.000	11.000	20.000
GIRASOL	7.100.000	6.000.000	3.179.000	3.843.000	3.714.000	3.160.000	3.700.000	3.800.000	3.498.000	4.650.000
LINO	85.000	47.000	22.000	16.000	11.000	29.000	36.000	54.000	34.000	10.000
SOJA	20.000.000	20.200.000	26.864.000	30.000.000	34.800.000	31.577.000	38.300.000	40.500.000	47.483.000	46.200.000
<b>Subtotal Oleaginosas</b>	<b>27.196.800</b>	<b>26.283.900</b>	<b>30.127.680</b>	<b>33.884.820</b>	<b>38.548.750</b>	<b>34.804.000</b>	<b>42.113.000</b>	<b>44.383.000</b>	<b>51.084.000</b>	<b>50.913.000</b>
ALGODON	618.000	417.000	509.000	218.000	201.000	354.000	448.000	418.000	545.000	506.000
MANI	340.000	420.000	394.000	362.000	221.000	293.000	445.000	347.000	600.000	615.000
POROTO	340.000	297.000	263.000	278.000	215.000	151.000	169.000	323.000	328.000	330.000
<b>Subtotal Otros Cultivos</b>	<b>1.298.000</b>	<b>1.134.000</b>	<b>1.166.000</b>	<b>858.000</b>	<b>637.000</b>	<b>798.000</b>	<b>1.062.000</b>	<b>1.088.000</b>	<b>1.473.000</b>	<b>1.451.000</b>
<b>TOTAL</b>	<b>60.331.800</b>	<b>64.905.500</b>	<b>67.934.880</b>	<b>69.608.920</b>	<b>71.085.250</b>	<b>69.783.000</b>	<b>85.086.000</b>	<b>77.182.500</b>	<b>94.380.000</b>	<b>95.054.000</b>

10



\* Estimaciones provisionarias  
11/09/2008  
ESTIMACIONES AGRICOLAS - SAGPyA

PRODUCCION DE CULTIVOS EN LA REPUBLICA ARGENTINA  
CAMPAÑA: 2007/08 (\*)

CULTIVOS	AREA SEMBRADA	AREA NO COSECHADA	AREA COSECHADA	%	RENDIMIENTO (qq/ha)	PRODUCCION (miles ton)
	(1)	(en miles de hectáreas)				
<b>CEREALES</b>						
ALPISTE	11	1	10	90,9	9,0	9
ARROZ	185	1	184	99,5	67,9	1250
AVENA	1113	889	224	20,1	21,0	470
CEBADA CERVECERA	436	23	413	94,7	35,4	1460
CEBADA FORRAJERA	30	27	3	10,0	23,3	7
CENTENO	227	188	39	17,2	19,7	77
MAIZ	4050	845	3205	79,1	64,0	20500
MIJO	42	30	12	28,6	14,2	17
SORGO GRANIFERO	815	210	605	74,2	47,9	2900
TRIGO	5850	170	5675	97,0	28,2	16000
<b>SUBTOTAL CEREALES</b>	<b>12759</b>	<b>2384</b>	<b>10370</b>	<b>81,3</b>		<b>42690</b>
<b>OLEAGINOSOS</b>						
CARTAMO	44	0	44	100,0	7,5	33
COLZA	14	1	13	90,7	16,1	20
GIRASOL	2620	44	2576	98,3	18,0	4650
LINO	10	0	10	100,0	10,0	10
SOJA	16500	229	16271	98,6	28,4	46200
<b>SUBTOTAL OLEAGINOSOS</b>	<b>19188</b>	<b>274</b>	<b>18913</b>	<b>98,6</b>		<b>50913</b>
<b>OTROS CULTIVOS</b>						
ALGODON	318	7	311	97,8	16,3	506
MANI	226	1	226	99,8	27,3	615
POROTOS	255		255	100,0	12,9	330
<b>TOTAL GENERAL</b>	<b>32746</b>	<b>2666</b>	<b>30075</b>	<b>91,8</b>		<b>95054</b>

(\*) Cifras provisorias  
ESTIMACIONES AGRICOLAS, 11/09/08  
SAGPyA

## HUMEDAD DEL SUELO Y ASPECTO DEL CULTIVO

Fecha: 05/09/08 al 11/09/08

PROVINCIA	DELEGACION	TRIGO		GIRASOL	
		H	A	H	A
BUENOS AIRES	BAHIA BLANCA	A/S	R/M	-	-
	BOLIVAR	A	B	-	-
	BRAGADO	PS	B	-	-
	JUNIN	A	B	-	-
	LINCOLN	A/R	B/R	-	-
	PEHUJO	PS	B	-	-
	PERGAMINO	A	B	-	-
	PIGÜE	PS	B	-	-
	SALLIQUELO	R	B	-	-
	TANDIL	A	B	-	-
TRES ARROYOS	A	B	-	-	
25 DE MAYO	PS	R/B	-	-	
CORDOBA	LABOULAYE	S	R	-	-
	MARCOS JUAREZ	PS/S	R/M	-	-
	RIO CUARTO	PS	B	-	-
	SAN FRANCISCO	S	B/R/M	-	-
	VILLA MARIA	A/R	B/R/M	-	-
ENTRE RIOS	PARANA	PS	B	A	-
	ROSARIO DEL TALA	A/PS	B	A/PS	B
LA PAMPA	GENERAL PICO	S	R/B	-	-
	SANTA ROSA	R/PS	B/R	-	-
SANTA FE	AVELLANEDA	A/PS/S	B/R	A/R/PS/S	B
	CAÑADA DE GOMEZ	S	R/B	-	-
	CASILDA	S	R/M	-	-
	RAFAELA	S	R/M	S	B
	VENADO TUERTO	R	M	-	-
CATAMARCA	CATAMARCA	A	B	-	-
CORRIENTES	CORRIENTES	-	-	-	-
CHACO	ROQUE SAENZ PEÑA	A	B	R	B
FORMOSA	FORMOSA	-	-	-	-
JUJUY	JUJUY	A	B	-	-
MISIONES	POSADAS	-	-	-	-
SALTA	SALTA	A/R	B/R	-	-
SAN LUIS	SAN LUIS	A/R	R/B	-	-
SANTIAGO DEL ESTERO	SANTIAGO DEL ESTERO	A/PS	B/R/M	-	-
TUCUMAN	TUCUMAN	PS/S	R/B	-	-

ESTIMACIONES AGRICOLAS- S.A.G.P y A.

### REFERENCIAS:

(H) Humedad del suelo

(A) Aspecto del Cultivo

E: Exceso

MB: Muy bueno

A: Adecuado

B: Bueno

R: Regular

R: Regular

PS: Principio de sequía

M: Malo

S: Sequía

REGISTROS PLUVIOMÉTRICOS DE LA SEMANA  
Y ACUMULADOS DEL AÑO ACTUAL Y DEL AÑO ANTERIOR (en mm)

PROVINCIA	DEPARTAMENTO	LOCALIDAD	3/9 al 9/9 mm	Acumulado Año	
				11/09/07	09/09/08
BUENOS AIRES	ADOLFO ALSINA	Carhué	0	412	251
		Rivera	0	391	296
		Villa Maza	0	306	384
	ALBERTI	Cuartel V	0	559	462
		AYACUCHO	Ayacucho	0	512,5
	AZUL	Azul	0	404,6	544,5
		Cacharí	0	444	534
		Chillar	0	572	521
	BAHIA BLANCA	Bahía Blanca	0	411,5	212
		Cabildo	0	475,3	257,6
	BALCARCE	Balcarce	7	594,5	664,5
		Bosch	0	503	653
		Los Pinos	0	540	588,5
	BARADERO	San Agustín	0	546	614,5
		Baradero	2	847	303
	BARTOLOMÉ MITRE	Arrecifes	0	820	389
	BENITO JUAREZ	Benito Juárez	0,4	564,2	478,7
		López	5	648	523
	BOLIVAR	Bolívar	0	479,6	527,8
	BRAGADO	Bragado	0	637	446
	CAMPANA	Campana	3	850	310
	CAÑUELAS	Cañuelas	0	556	523
	CAP. SARMIENTO	Capitán Sarmiento	0	897	397
	CARLOS CASARES	Belloq	0	477,8	589
	CARLOS TEJEDOR	Carlos Tejedor	0	580	555
	CARMEN DE ARECO	Carmen de Areco	0	826	340
	CASTELLI	Castelli	3	413,1	606,3
	CHACABUCO	Chacabuco	0	763	556
	CHASCOMUS	Chascomús	0	454	406
	CHIVILCOY	Chivilcoy	0	569	287
	COLON	Colón	0	669	348
	CORONEL DORREGO	Coronel Dorrego	0	456,8	238,5
	CORONEL PRINGLES	Coronel Pringles	0	526,7	410
	CORONEL ROSALES	Bajo Hondo	0	507	251,4
		Pehuen Co	0	460	335,5
		Punta Alta	0	469,5	192,1
	CORONEL SUAREZ	Coronel Suárez	0	491,9	282,3
	DAIREAUX	Daireaux	0	426	482
	DOLORES	Dolores	2	411,5	640,5
	EXALT. DE LA CRUZ	Capilla del Señor	0	854	316
	F.AMEGHINO	F. Ameghino	0	681	341
	GENERAL ALVEAR	General Alvear	0	558	457
	GONZALEZ CHAVEZ	Adolfo G. Chávez	0	412	488
	GRAL. ALVARADO	Miramar	10	832,5	549
	GRAL. ARENALES	General Arenales	0	769	455

PROVINCIA	DEPARTAMENTO	LOCALIDAD	3/9 al 9/9 mm	Acumulado Año	
				11/09/07	09/09/08
BUENOS AIRES	GRAL. GUIDO	Labardén	0	414,5	582,5
	GRAL. LAMADRID	General Lamadrid	0	461	522
	GRAL. LAVALLE	General Lavalle	0	756	759
	GRAL. MADARIAGA	General Madariaga	0	592	556
	GRAL. PINTO	General Pinto	0	697	355
	GRAL. PUEYRREDON	Mar del Plata	10	701	528
	GRAL. VIAMONTE	General Viamonte	0	623	486
	GRAL. VILLEGAS	General Villegas	0	679	453
	GUAMINI	Bonifacio	0	394	424
		Casbas	0	429	549
		Garré	0	317	472
		Guamini	0	394	341
	HIPOLITO YRIGOYEN	Henderson	0	510	363,5
	JUNIN	Junín	0	754	514,5
	LAPRIDA	Laprida	0	512,2	438
	LAS FLORES	Las Flores	0	446	560
	LEANDRO N. ALEM	Vedia	0	589	393
	LINCOLN	Lincoln	0	554	383
	LOBERIA	Dos Naciones	0	723	681
		Ldo. Matienzo	0	603,5	704
		Lobería	8	573	776
		Napaleofú	0	751	645
		Pierres	3	656,5	768
		San Manuel	0	685,5	727
	LOBOS	Lobos	0	466	460
	LUJAN	Luján	0	853	460
	MAIPU	Maipú	0	503	612,5
	MAR CHIQUITA	Coronel Vidal	0	619	580
		General Pirán	0	582,5	638
		Vivoratá	0	633	546
	MERCEDES	Gowland	0	617,5	330,1
		Franklin	0	657	261
	NAVARRO	Navarro	0	641	501
	NECOCHEA	Necochea	0	605,7	980
	NUEVE DE JULIO	Nueve de Julio	0	415	629
	OLAVARRIA	Olavarría	0	478,1	322,6
	PATAGONES	Cardenal Cagliero	0	170,5	128
		Carmen de Patagones	0	212	160,5
		José B. Casas	0	250	113
		Stroeder	0	135	142
		Villalonga	0	303	153
	PEHUAJO	Pehuajó	0	501	501
	PELLEGRINI	De Bary	0	414	349
		Pellegrini	0	418	318
	PERGAMINO	Acevedo	0	847	312
		El Socorro	0	748	229
		Pergamino	0	682	329
		Pinzón	0	621	313
		Rancagua	0	684	279
	PILA	Pila	0	592,5	670
	PUAN	Bordenave	0	389,5	306
		Puán	0	527,5	283,5
		Villa Iris	0	384	251,5
	RAMALLO	Ramallo	0	756	332

PROVINCIA	DEPARTAMENTO	LOCALIDAD	3/9 al 9/9 mm	Acumulado Año	
				11/09/07	09/09/08
BUENOS AIRES	RAUCH	Colman	0	461	406
		Egaña	0	465	411,5
		Miranda	0	513	521
	RIVADAVIA	Rauch	0	483	602
		Sansinena	0	563	284,5
	ROJAS	Rojas	0	817	426
	S. ANTONIO DE ARECO	San Antonio de Areco	1	1005	358
	SAAVEDRA	Pigüé	0	503,2	370,3
	SALADILLO	Saladillo	0	575	401
	SALLIQUELO	Graciarena	0	296	388
		Quenumá	0	344	426
	SALTO	Salliqueló	0	496	511
		Arroyo Dulce	0	708	312
	SAN ANDRÉS DE GILES	Salto	0	753	338
		San Andrés de Giles	0	865	331
	SAN CAYETANO	San Cayetano	0	399,1	572,9
	SAN NICOLAS	Conesa	0	740	332
		San Nicolás	0	731	329
	SAN PEDRO	San Pedro	0	736	343
	SUIPACHA	Suipacha	0	647	286
	TANDIL	De La Canal	0	442	444
		Tandil	0	568,6	457
		Vela	0	554,5	521
	TORDILLO	Tordillo	4	457	688,5
	TORNQUIST	Tornquist	0	435,5	361,5
	TRENQUE LAUQUEN	Trenque Lauquen	0	416	448
	TRES ARROYOS	Tres Arroyos	0,7	377,3	424,3
	TRES LOMAS	Ing. Thompson	0	443	511
		Tres Lomas	0	391	530
	VEINTICINCO DE MAYO	Veinticinco de Mayo	0	626	517
		Algarrobo	0	247,7	189,5
	VILLARINO	Hilario Ascasubi	0	163	128,6
		Mayor Buratovich	0	266,5	160,5
		Médanos	0	330	159
		Montes de Oca	0	217	124
		Ombucta	0	437,5	157,5
		Pedro Luro	0	249,5	190,5
		Teniente Origone	0	297,5	157
	ZARATE	Zárate	2	796	338



PROVINCIA	DEPARTAMENTO	LOCALIDAD	3/9 al 9/9 mm	Acumulado Año	
				11/09/07	09/09/08
CÓRDOBA	COLON	Jesús María	0	623	409
	CRUZ DEL EJE	Cruz del Eje	0	294	356
	GRAL. ROCA	Burmeister	0	442	329
		Jovita	0	547	410
	GRAL. SAN MARTIN	Villa Huidobro	0	561	308
		Arroyo Cabral	0	657	430
		Etruria	0	528	392
	ISCHILIN	Villa María	0	449,1	369
		Dean Funes	0	320	526
		Alejandro Roca	0	250	71
	JUAREZ CELMAN	Bengolea	0	172	80
		Carnerillo	0	301	77
		Charras	0	206	116
	MARCOS JUAREZ	General Cabrera	0	280	158
		General Deheza	0	332	160
		La Carlota	0	302	110
	PTE. R. SAENZ PEÑA	Arias	0	600	374
		Corral de Bustos	0	584	295
		Cruz Alta	0	587	324,5
	RIO CUARTO	Marcos Juárez	0	520,5	304,5
		General Levalle	0	478	433
		La Cesira	0	500	353
	RIO PRIMERO	Laboulaye	0	582,6	359
		Adelia María	0	466	325
		Berrotarán	0	381	208
		C. Baigorria	0	431	268
		Chaján	0	419	194
		Coronel Moldes	0	488	225
		Las Acequias	0	235	203
		Río Cuarto	0	327	258
		Sampacho	0	456	216
		San Basilio	0	316	214
	RIO SEGUNDO	V. Mackena	0	419	192
		Monte Cristo	0	678	384
	SAN JUSTO	Las Junturas	0	435	458
		Oncativo	0	487	437
		Villa Pilar	0	507,5	398
	SANTA MARIA	Freyre	0	789,5	636
		Las Varas	0	543	376,5
		Porteña	0	921	506
	TERCERO ARRIBA	San Francisco	0	702,9	461,1
		Tránsito	0	532	401
		Despeñaderos	0	600,5	394
	TOTOTAL	Río Tercero	0	491	444
		Hernando	0	620	453
		James Craik	0	422,5	404,5
	TULUMBA	Villa del Totoral	0	614	362
S. José de la Dormida		0	628,5	420,5	
Bell Ville		0	481	467,5	
UNION	Canals	0	475	415	
	Idiazábal	0	533	409	
	Monte Maíz	0	466	391	
	Noetinger	0	582,5	365	

PROVINCIA	DEPARTAMENTO	LOCALIDAD	3/9 al 9/9 mm	Acumulado Año	
				11/09/07	09/09/08
SAN LUIS	CHACABUCO	Concaran	0	63	233
	GOB. DUPUY	Buena Esperanza	0	307	239
	GRAL. PEDERNERA	Justo Daract	0	437	366
		La Toma	0	236	247
		Villa Mercedes	0	362	414
ENTRE RÍOS	SAN SALVADOR	San Salvador	0	868,5	481
	CONCORDIA	Concordia	0	827	329
	DIAMANTE	Aldea Protestante	0	982	205
		Costa Grande	0	1006	255
		Diamante	0	1006	212
	FEDERACION	Chajarí	0	737	426
	FEDERAL	Federal	0	892	403
	FELICIANO	Feliciano	0	658	408
	GUALEGUAY	Gualeguay	0	1306	294,5
	GUALEGUAYCHU	Pehuajó Norte	0	1017,5	332
	LA PAZ	La Paz	0	655	327
	NOGOYA	Lucas Gonzalez	0	811	374,5
	PARANA	Cerrito	0	919	348
		Oro Verde	0	1122	375
	TALA	Rosario del Tala	0	1064	418,3
	URUGUAY	C. del Uruguay	0	803,8	424,4
	VICTORIA	Victoria	0	1239	395
	VILLAGUAY	Villaguay	0	924,5	449

PROVINCIA	DEPARTAMENTO	LOCALIDAD	3/9 al 9/9 mm	Acumulado Año	
				11/09/07	09/09/08
LA PAMPA	ATREUCO	Cereales	0	361	195
		Doblas	0	444,5	187
		Macachín	0	546	346
		Miguel Riglos	0	266	252,5
		P.C.Rolón	0	497,5	360,5
		Rolón	0	419	311
		T. M. Anchorena	0	277	245
	CAPITAL	Anguil	0	369	292
		Santa Rosa	0	383,9	295,7
	CATRILO	Catriló	0	331,5	299
		La Gloria	0	320	341,9
		Lonquimay	0	322	372
		P. C. Catriló	0	344	257,5
	CHAPALEUFU	Uriburu	0	296,5	387
		Bernardo Larroudé	0	608	237
		Ceballos	0	486	252
		Cnel. Hilario Lagos	0	586	204
		Intendente Alvear	0	628	219
		Sarah	0	409	169
		Vértiz	0	353	156
	CONHELLO	Conhella	0	498	199
		Eduardo Castex	0	438,5	257
		Mauricio Mayer	0	478	337
		Montes Nieves	0	383	308
		Rucanello	0	411	273
		Winifreda	0	504	351
	GUATRACHÉ	Alpachiri	0	432	130
		General M. J. Campos	0	359,5	254
		Guatraché	0	416	188,2
		Perú	0	325	61
	HUCAL	Santa Teresa	0	380	185
		Abramo	0	298,5	172,5
		Bernasconi	0	381	154,5
	MARACO	General San Martín	0	317	124
		Jacinto Aráuz	0	419	190
		Agustoni	0	367	281
		Dorila	0	375	166
		General Pico	0	528	334
	QUEMU-QUEMU	Speluzzi	0	499	231
		Trebolares	0	408	427
		Colonia Barón	0	524	370,5
		Miguel Cané	0	378	353
		Quemú Quemú	0	409	375
		Relmo	0	243	262
		Villa Mirasol	0	359	303
	RANCUL	Caleufu	0	637	262
		Chamaico	0	620	245
		Ing. Foster	0	305	218
		La Maruja	0	430,5	247
		Parera	0	548	244
		Pichi Huinca	0	399	200
		Quetrequén	0	521	191
		Rancul	0	390	182

PROVINCIA	DEPARTAMENTO	LOCALIDAD	3/9 al 9/9 mm	Acumulado Año		
				11/09/07	09/09/08	
LA PAMPA	REALICO	Alta Italia	0	578	371	
		Embajador Martini	0	445	261	
		Falucho	0	535	240	
		Ing. Luiggi	0	410,5	253	
		Maisonnavé	0	406	179	
		Ojeda	0	448	284	
		Realicó	0	773	292	
		Van Praet	0	268	244	
		TOAY	Naicó	0	75	25
			Toay	0	333	108,5
	TRENEL	Arata	0	409	246	
		Metileo	0	343	272	
		Trenel	0	551	305	
	UTRACAN	Ataliva Roca	0	477	268	
		Chacharramendi	0	196,5	52,5	
		Col. Santa María	0	337,5	173	
		General Acha	0	472	390	
		P.C. Padre Buodo	0	222	265	
		Quehué	0	458,9	387	
		Unanue	0	349	228	

PROVINCIA	DEPARTAMENTO	LOCALIDAD	3/9 al 9/9 mm	Acumulado Año		
				11/09/07	09/09/08	
SANTA FE	BELGRANO	Armstrong	0	756	361	
		Montes de Oca	0	727	273	
	CASEROS	Bouquet	0	707	374	
		Casilda	0	886	380	
	CASTELLANOS	Chañar Ladeado	0	631	329	
		María Juana	0	960	341	
	CONSTITUCION	Rafaela	0	950	510	
		Bombal	0	774	372	
	GARAY	Sargento Cabral	0	756	450	
		Helvecia	0	1078	392	
	GRAL. LOPEZ	Carreras	0	651	418,4	
		Chovet	0	675	408	
		Maggiolo	0	406,7	421,2	
		María Teresa	0	465,6	321	
		Teodelina	0	736,5	329,8	
	GRAL. OBLIGADO	Venado Tuerto	0	465,9	389,4	
		Florencia	0	762	351	
		Reconquista	0	825	286	
	IRIONDO	Cañada de Gómez	0	681	365	
		Totoras	0	870	304	
	LA CAPITAL	Villa Eloísa	0	636	371	
		Santa Fe	0	1006	442	
	LAS COLONIAS	Humboldt	0	1120	409	
		Santo Domingo	0	999	438	
		Sta. Clara Buena Vista	0	1001	275	
	NUEVE DE JULIO	El Nochero	0	321	76	
		Tostado	0	724	152	
	ROSARIO	Arroyo Seco	0	1012	309	
		Soldini	0	877	284	
	SAN CRISTOBAL	Ceres	0	545	206	
	SAN JAVIER	San Javier	0	729	341	
	SAN JERONIMO	Monje	0	1043	322	
		Maciel	0	790	315	
	SAN JUSTO	San Genaro	0	1055	369	
		San Justo	0	807	523	
	SAN LORENZO	Pujato	0	852	247	
		Ricardone	0	884	216	
	SAN MARTIN	Cañada Rosquín	0	876	360	
		Landeta	0	954	278	
		S.Mtn. de las Escobas	0	999	312	
	VERA	Calchaquí	0	857	312	
		Intiyaco	0	430	261	
		Vera	0	935	313	
	SANTIAGO DEL ESTERO	AGUIRRE	Pinto	0	538	175
			ALBERDI	Campo Gallo	0	363
		BELGRANO	Sachayoj	0	263	627
			Bandera	0	774	212
		COPO	Monte Quemado	0	390	610
			Pampa de los Guanacos	0	399	514
		CHOYA	Frías	0	240	643
GRAL. TABOADA			Añatuya	0	452	193
		Los Juríes	0	403	253	
GUASAYAN		San Pedro de Guasayán	0	327	324	
		J. F. IBARRA	Campo del Cielo	0	290	298
Suncho Corral			0	237	197	
JIMENEZ		Bobadal	0	251	577	
		Isca Yacú	0	250	536	
LA BANDA		La Banda	0	491	361	
MORENO		Quimilí	0	336	395	
PELLEGRINI		Nueva Esperanza	0	378	711	
		Rapelli	0	305	689	

PROVINCIA	DEPARTAMENTO	LOCALIDAD	3/9 al 9/9 mm	Acumulado Año	
				11/09/07	09/09/08
CHACO	ALMIRANTE BROWN	Cpción. del Bermejo	0	839	288
		Los Frentones	7	553	363
		Pampa del Infierno	0	656	219
	BERMEJO	Taco Pozo	0	207	346
		Las Palmas	16	407	338
		Puerto Bermejo	22	412	407
	CDTE. FERNANDEZ	Pcia. Roque S.Peña	1	586	303
	CHACABUCO	Charata	0	465	344
	DOCE DE OCTUBRE	Gancedo	0	301	439
		General Pinedo	0	570	237
	DOS DE ABRIL	Hermoso Campo	0	484	222
	F. J. STA. MARIA de ORO	Chorotis	0	488	167
		Santa Sylvia	0	317	165
		Corzuela	0	355	243
	GENERAL BELGRANO	La Escondida.	23	611	387
	GENERAL DONOVAN	Makallé	15	498	284
	GRAL. GÜEMES	Colonia Miraflores	0	532	206
		Fuerte Esperanza	0	371	253
		Juan José Castelli	0	474	347
		Nueva Pompeya	0	263	240
		Puerto Lavalle	0	356	0
	INDEPENDENCIA	Avia Terai	0	552	321
		Campo Largo	0	611	284
		Napenay	0	605	227
	LIB. GRAL. SAN MARTIN	Ciervo Petiso	2	424	395
		Lib.General San Martín	2	407	547
		Pampa Almirón	0	288	211
		Pampa del Indio	0	268	245
		Pcia. Roca	3	171	305
		Puerto Tirol	5	344	467
		Tres Isletas	2	372	340
	MYR. LUIS FONTANA	Cnel. Du Graty	0	712	131
		Villa Angela	0	909	336
	NUEVE DE JULIO	Las Breñas	0	512	212
		La Clotilde	5	703	205
		La Tigra	7	801	276
	PCIA. DE LA PLAZA.	San Bernardo	2	784	204
		Pcia. de la Plaza	1	594	424
		Colonia Benitez	11	570	297
	PRIMERO DE MAYO	Margarita Belén	13	606	246
		El Tacruzal	0	697	459
	QUITILIPÍ	Quitilipi	8	544	490
		Basail	6	946	317
	SAN FERNANDO	Resistencia	7	554	284
		Samuhú	0	587	120
	SAN LORENZO	Villa Berthet	3	906	168
		Capitán Solari	2	355	478
	SARGENTO CABRAL	Colonia Elisa	2	486	263
		Colonia Las Garcitas	1	420	278
		Colonias Unidas	0	482	484
		Ahumonia	2	739	237
	TAPENAGA	Charadai	4	935	276
		Machagai	5	716	312
VEINTICINCO DE MAYO					

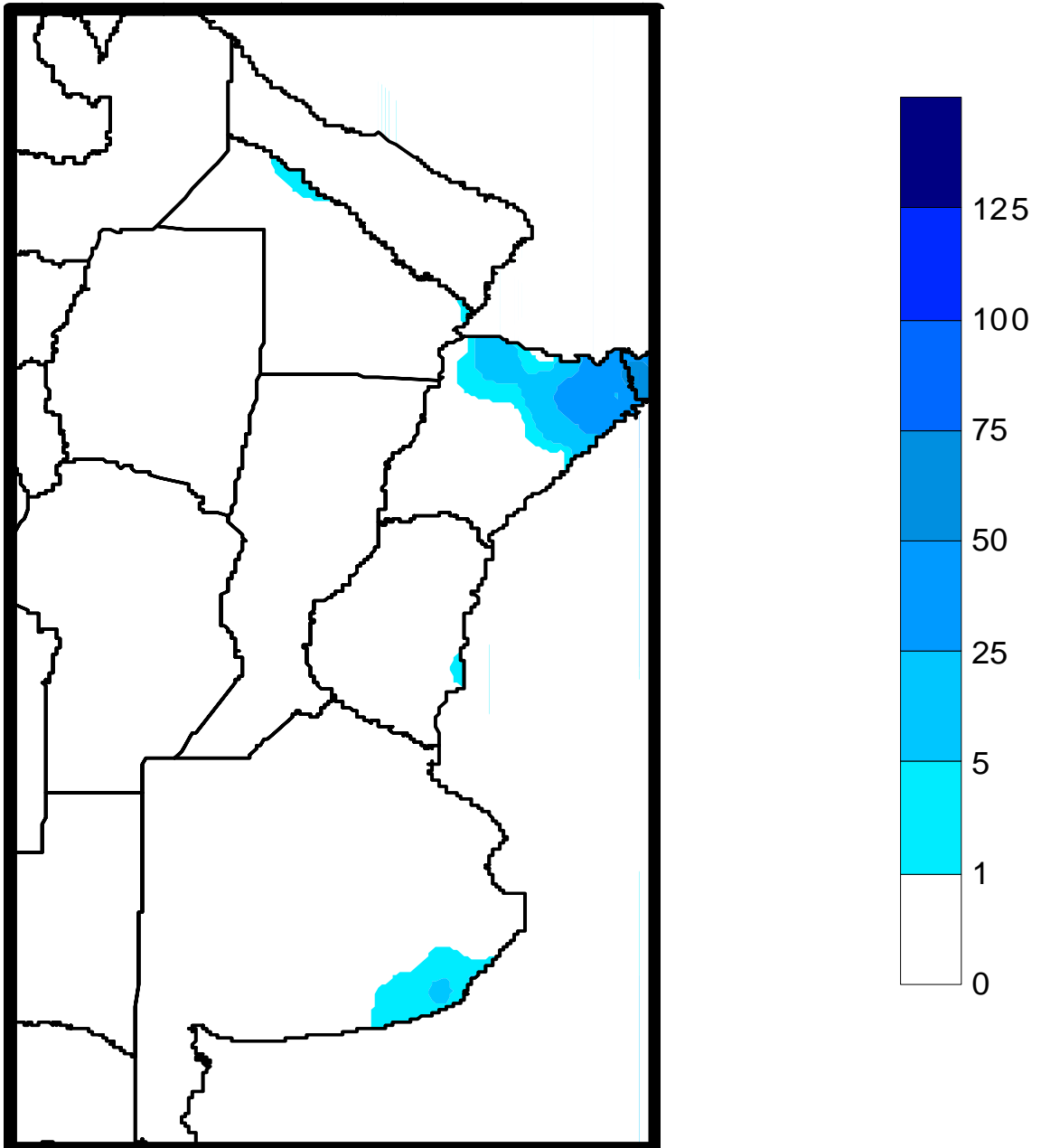
PROVINCIA	DEPARTAMENTO	LOCALIDAD	3/9 al 9/9 mm	Acumulado Año	
				11/09/07	09/09/08
MISIONES	CAPITAL	Posadas	s/d	300,1	466,3
CORRIENTES	BELLA VISTA	Bella Vista	0	698	322,3
	CAPITAL	Corrientes	8	690,2	372,9
	CONCEPCION	Concepción	5	567	441
		Tabay	0	280	351
	CURUZU CUATIA	Curuzú Cuatiá	0	377	617
	ESQUINA	Esquina	0	130	307,5
	GENERAL ALVEAR	Alvear	0	732	642
	GENERAL PAZ	Itá Ibaté	0	902	307
	GOYA	Goya	0	759,5	279,5
	ITUZAINGO	Ituzaingo	0	155	506
	MERCEDES	Mercedes	0	607,8	568,5
		Monte Caseros	2	499,6	401,6
	PASO DE LOS LIBRES	Paso de los Libres	0	401,5	710,8
	SAN MARTIN	La Cruz	0	773,5	786
		Yapeyú	0	215	794
SANTO TOME	Garruchos	0	737	673	
	Santo Tomé	0	209	503	

PROVINCIA	DEPARTAMENTO	LOCALIDAD	3/9 al 9/9 mm	Acumulado Año	
				11/09/07	09/09/08
TUCUMAN	BURRUYACU	Burruyacú	0	619	674
		Estación Garmendia	0	478	393
		La Cruz	0	611	795
	CHICLIGASTA	La Ramada	0	539	730
		Concepción	0	1009	566
		Cañete	0	196	451
	CRUZ ALTA	Delfín Gallo	0	596	480
		Las Cejas	0	500	427
		Los Pereyra	0	539	489
	GRANEROS	Los Ralos	0	550	468
		Graneros	0	751	363
		Taco Ralo	0	499	375
	LA COCHA	La Cocha	0	624	351
		La Invernada	0	585	299
		Rumi Punco	0	613	292
LEALES	Estación Aráoz	0	106	534	
SALTA	ANTA	J. V. Gonzalez	s/d	414	956
		Las Lajitas	s/d	451	760
		Piquete Cabado	s/d	407	670
	CANDELARIA	Saravia	s/d	429	679
		Talavera	s/d	364	629
		Candelaria	s/d	526	684
	GENERAL GÜEMES GRAL. J. DE SAN MARTIN	Güemes	s/d	618	538
		Embarcación	s/d	310	575
		Tartagal	s/d	255	598
	METAN	El Galpón	s/d	572	635
		Metán	s/d	621	705
	ORAN	Orán	s/d	311	691
		Pichanal	s/d	279	614
	ROS. DE LA FRONTERA	Rosario de la Frontera	s/d	619	686
	JUJUY	EL CARMEN	Ciudad Perico	s/d	548
El Carmen			s/d	563	456
Pampa Blanca			s/d	435	474
GENERAL BELGRANO		Capital	s/d	366	288
		Palpalá	s/d	483	428
		Santa Bárbara	s/d	3	448
CATAMARCA	SANTA ROSA	El Bañado	0	530	752
		Los Altos	0	533	813
		San Pedro	0	542	756



# MAPA DE PRECIPITACIONES

SEMANA 03/09/08 al 09/09/08



Fuente: Dirección de Coordinación de Delegaciones